


Légende

Zonage réglementaire

- Re
- Rs1
- Rs2
- Rs3
- Rs3a
- Os
- Bs1
- Bs2

Isocote de référence

- Cote de référence à long terme (en m NGF)
- Cote de référence à court terme (en m NGF)

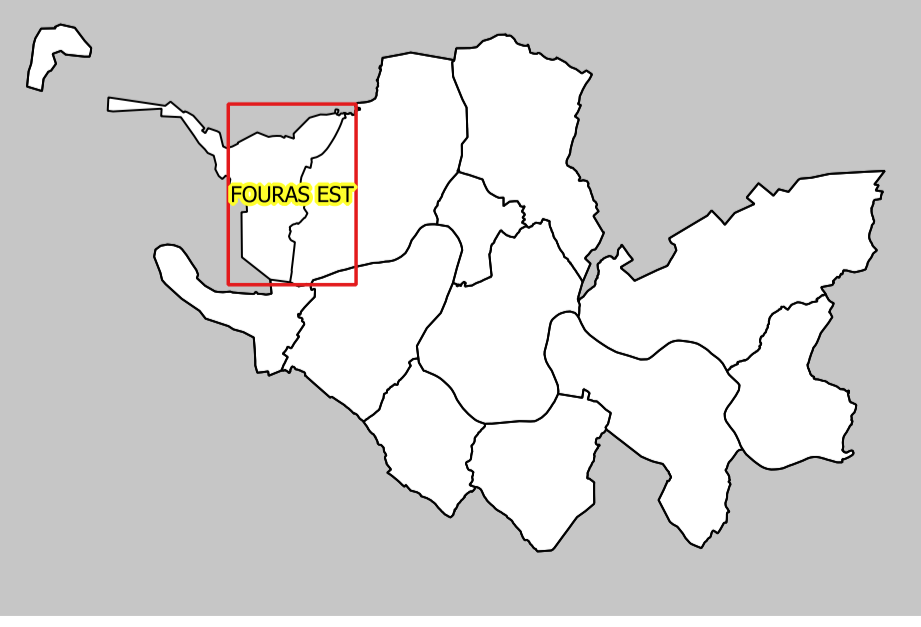


Direction Départementale des Territoires
et de la Mer de la Charente-Maritime


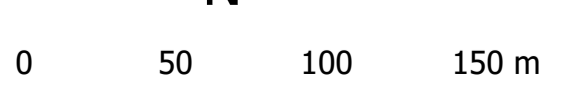
Plan de Prévention des Risques Naturels

CARTE RÉGLEMENTAIRE Secteur EST

Commune de Fouras



Prescrit par arrêté préfectoral du	18 décembre 2017
Arrêté préfectoral d'enquête publique du	26 mars 2018
Enquête publique du	16 avril 2018
au	23 mai 2018
Approuvé par arrêté préfectoral du	30 juillet 2018

24/07/2018

Échelle : 1/5000